



**КОМИТЕТ ИМУЩЕСТВЕННЫХ ОТНОШЕНИЙ  
АДМИНИСТРАЦИИ ПЕРМСКОГО МУНИЦИПАЛЬНОГО ОКРУГА**

**РЕШЕНИЕ**  
о размещении объектов № 2320

Пермский край  
Пермский округ

11.09.2023

Комитет имущественных отношений администрации Пермского муниципального округа разрешает Акционерному обществу «Газпром газораспределение Пермь» (ИНН 5902183841, ОГРН 1025900512670, почтовый адрес: 614000, г. Пермь, ул. Петропавловская, 43)

размещение объекта «Газопровод давлением до 1,2 Мпа, для размещения которого не требуется разрешения на строительство».

на землях государственная собственность на которые не разграничена.

на срок 1 год

Местоположение: расположенных по адресу: Пермский край, м.о. Пермский, п. Ферма, ул. садовая, д. 40а.

Приложение: схема предполагаемых к использованию земель или части земельного участка.

Особые условия использования:

- 1) При установке газопровода учесть параметры ширины проезда улично-дорожной сети, во избежание сужения полосы отвода дороги.
- 2) При условии получения разрешения на производство земляных работ.

Заместитель председателя

(подпись, печать)

М.В. Королева



Схема предполагаемых к использованию земель или части земельного участка

Объект: Газопровод давлением до 1,2 Мпа, для размещения которого не требуется разрешения на строительство

Местоположение: расположенных по адресу: Пермский край, м.о. Пермский, п. Ферма, ул. Садовая, д. 40а

Площадь земель или части земельного участка, кв.м.: 580









Категория земель: земли населенных пунктов

Вид разрешенного использования: -

Описание границ смежных землепользователей:

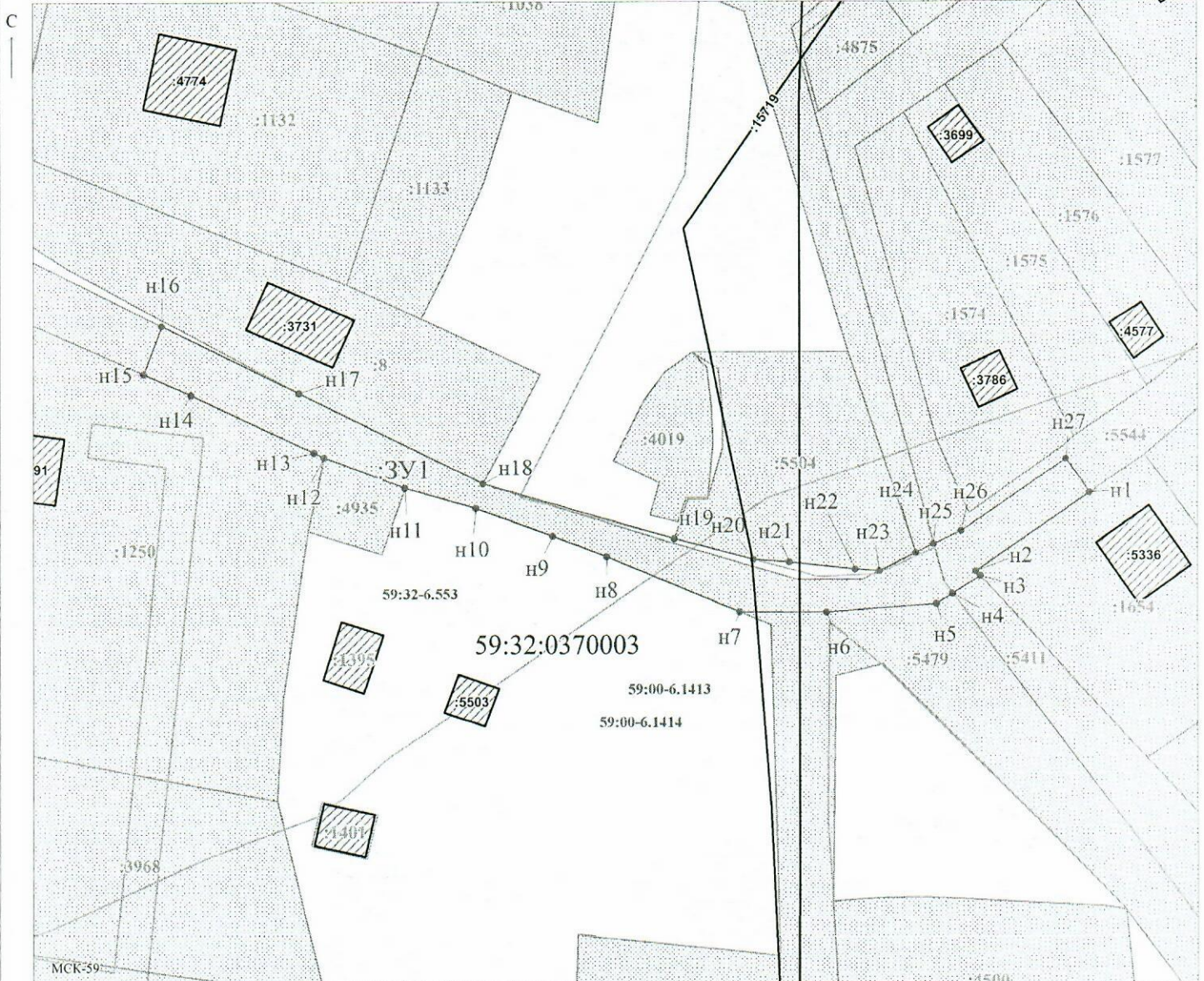
- От точки н1 до точки н3 - земельный участок с кадастровым номером 59:32:0370003:1654
- От точки н3 до точки н4 - земельный участок с кадастровым номером 59:32:0370003:5544, 59:32:0370003:5411
- От точки н4 до точки н7 - земельный участок с кадастровым номером 59:32:0370003:5479
- От точки н7 до точки н11 - земли общего пользования
- От точки н11 до точки н12 - земельный участок с кадастровым номером 59:32:0370003:4935
- От точки н12 до точки н15 - земельный участок с кадастровым номером 59:32:0370003:1250
- От точки н15 до точки н16 - земельный участок с кадастровым номером 59:32:0370003:5479
- От точки н16 до точки н17 - земли общего пользования
- От точки н17 до точки н18 - земельный участок с кадастровым номером 59:32:0370003:8
- От точки н18 до точки н19 - земли общего пользования
- От точки н19 до точки н24 - земельный участок с кадастровым номером 59:32:0370003:5504
- От точки н24 до точки н25 - земельный участок с кадастровым номером 59:32:0370003:5479
- От точки н25 до точки н1 - земельный участок с кадастровым номером 59:32:0370003:5544, 59:32:0370003:5411


Условные обозначения:

-  - предполагаемый участок земель, на которых планируется размещение объекта
-  - границы и номер земельного участка, сведения о которых внесены в ЕГРН
-  - границы и номер объекта капитального строительства, сведения о которых внесены в ЕГРН
-  - граница кадастрового квартала
-  - зоны с особыми условиями использования территории, сведения о которых внесены в ЕГРН
-  - обозначение запрашиваемого земельного участка
-  - характеристическая точка границ земель или части земельного участка
-  - номер кадастрового квартала

Каталог координат, м

№ точки границы	X	Y
н1	506211.77	2235735.14
н2	506202.61	2235721.87
н3	506202.08	2235722.36
н4	506200.02	2235719.10
н5	506198.84	2235717.23
н6	506197.89	2235704.51
н7	506197.92	2235694.42
н8	506204.35	2235678.90
н9	506206.77	2235672.58
н10	506210.09	2235663.61
н11	506212.45	2235655.40
н12	506216.05	2235646.06
н13	506216.60	2235644.89
н14	506223.34	2235630.62
н15	506225.78	2235625.08
н16	506231.41	2235627.21
н17	506223.53	2235643.15
н18	506212.96	2235664.46
н19	506206.47	2235686.79
н20	506204.00	2235696.01
н21	506203.72	2235700.19
н22	506202.85	2235707.84
н23	506202.67	2235710.62
н24	506204.79	2235714.81
н25	506205.78	2235716.91
н26	506207.32	2235720.10
н27	506215.75	2235732.36
н1	506211.77	2235735.14



Заявитель:  / Егорова И.В.  
 МП (подпись, расшифровка подписи)

Масштаб 1:500

(для юридических лиц и индивидуальных предпринимателей)